
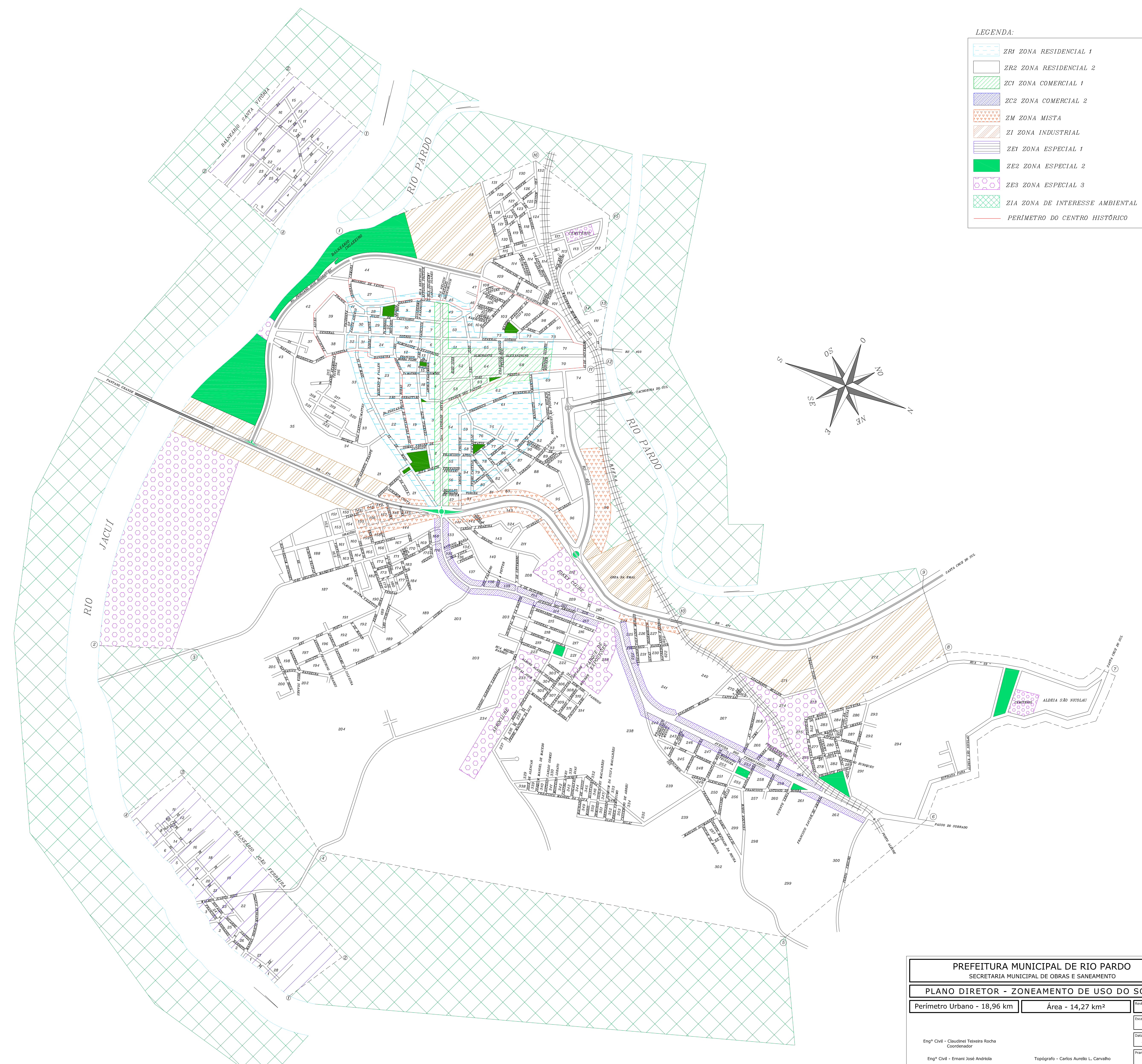
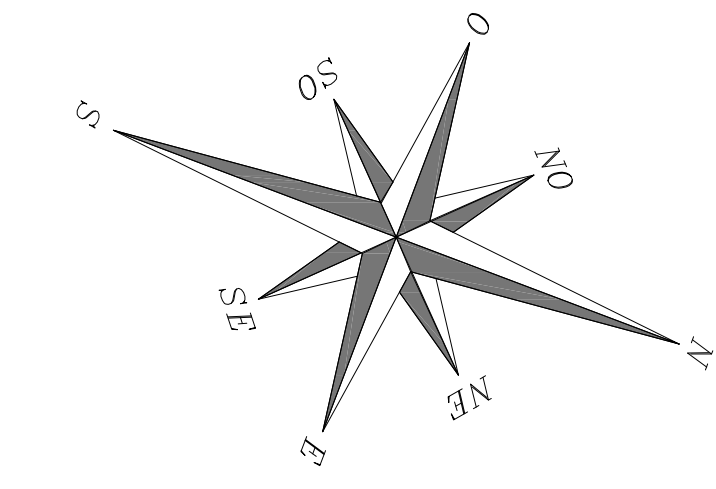


- LEGENDA:
-  ZR1 ZONA RESIDENCIAL 1
  -  ZR2 ZONA RESIDENCIAL 2
  -  ZC1 ZONA COMERCIAL 1
  -  ZC2 ZONA COMERCIAL 2
  -  ZM ZONA MISTA
  -  ZI ZONA INDUSTRIAL
  -  ZE1 ZONA ESPECIAL 1
  -  ZE2 ZONA ESPECIAL 2
  -  ZE3 ZONA ESPECIAL 3
  -  ZIA ZONA DE INTERESSE AMBIENTAL
  -  PERÍMETRO DO CENTRO HISTÓRICO



<b>PREFEITURA MUNICIPAL DE RIO PARDO</b> SECRETARIA MUNICIPAL DE OBRAS E SANEAMENTO		
<b>PLANO DIRETOR - ZONEAMENTO DE USO DO SOLO</b>		
Perímetro Urbano - 18,96 km	Área - 14,27 km <sup>2</sup>	Relevo: 1a
Eng <sup>o</sup> Civil - Claudinei Tetzela Rocha Coordenador		Escala: 1/100.000
Eng <sup>o</sup> Civil - Ernani José Andriola		Data: Janeiro 2006
Arquiteta - Vera Lúcia Schultze		Prancha: 04/05
Topógrafo - Carlos Aurelio L. Carvalho		Assessor Geral - Rodrigo Niebauer de Almeida